




# J'AI ME

SONDAGE a Réserve,  
& VOUS ?

DU 15 JUILLET  
AU 16 SEPTEMBRE



Flasher-moi

RENDEZ-VOUS SUR NOTRE SITE :  
[www.rnn-hautechainedujura.fr](http://www.rnn-hautechainedujura.fr)



# Résultats du Sondage

Janvier 2025


A misty forest landscape with a waterfall, serving as a background for the text. The scene is dominated by dark green evergreen trees, with a thick layer of white mist or fog rising from the forest floor and partially obscuring the trees. In the lower right corner, a waterfall is visible, cascading down a rocky slope. The sky is filled with soft, white clouds, creating a serene and atmospheric setting. The overall color palette is cool, with various shades of blue, green, and white.

# Méthodologie

## Objectifs

## Évaluer

les **connaissances**,  
la **perception**  
& **l'acceptation**  
des personnes  
qui fréquentent la  
**Réserve naturelle.**



## Définir


des **actions**  
**prioritaires** pour le  
futur **plan de gestion**  
afin de notamment, **mieux**  
**sensibiliser** le public à la  
**préservation de la**  
**nature.**

Des questions principalement fermées et en ligne pour faciliter l'accès aux personnes et le traitement des réponses.

Un sondage diffusé du 15 juillet au 16 septembre 2024 pour toucher le plus de personnes (touristes et locaux)

Un échantillon très large, avec pour seule exigence : *avoir déjà été au moins une fois sur la Réserve naturelle !*

À gauche les  
résultats de  
**2024**



26 questions  
2 mois de sondage  
**1039 réponses**

34 questions  
2 mois de sondage  
**780 réponses**

À droite les  
résultats de  
**2018**

# Communication

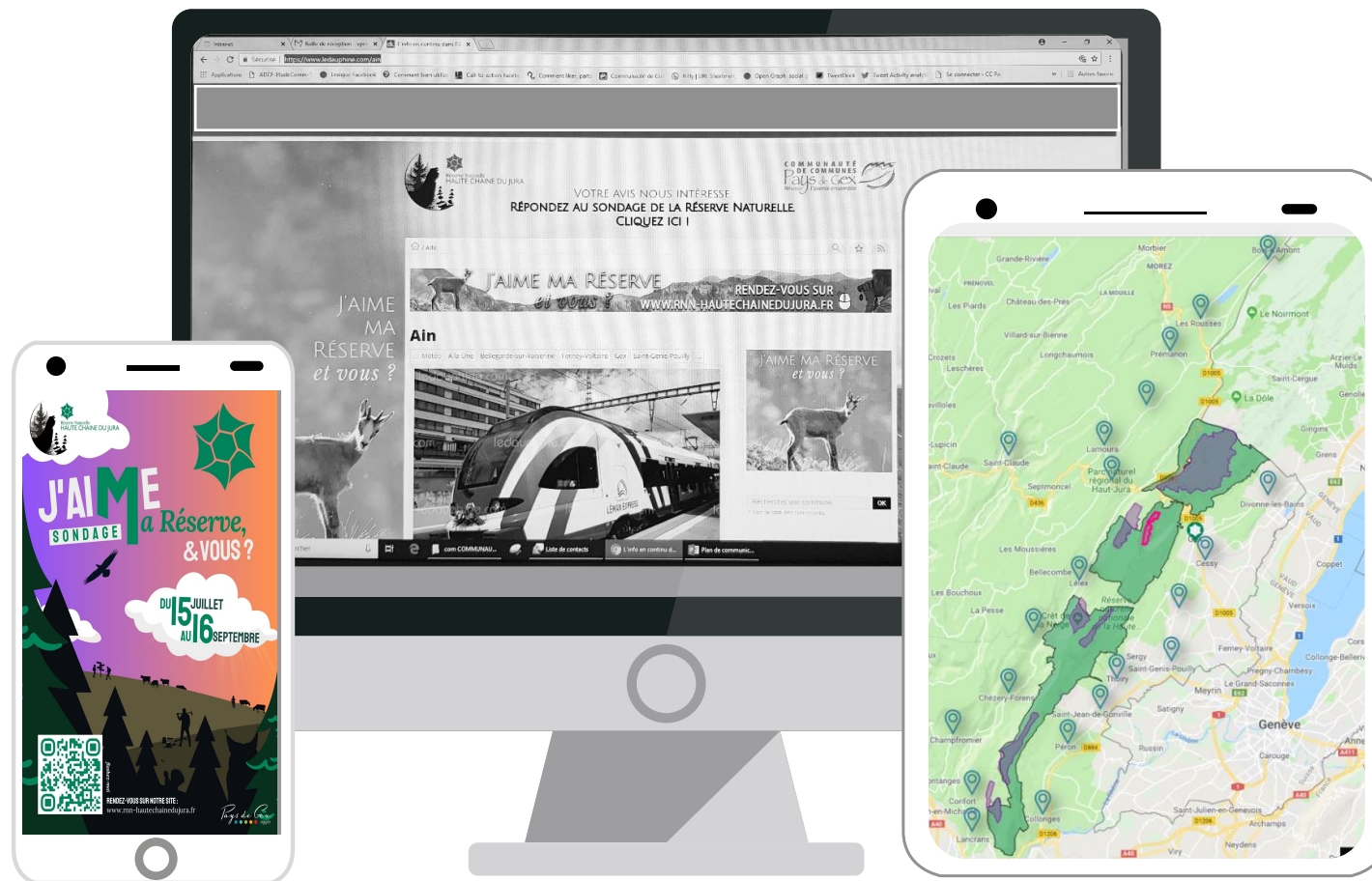
Sites web et réseaux  
sociaux

Emailing

Presse

Affiches/flyers

PARTENAIRES



Le sondage a été diffusé **largement** sur tout le territoire grâce à **de nombreux outils** de communication.





**Profil des personnes  
interrogées**

Comme en 2018, ce sont Majoritairement des **hommes** qui ont répondu au sondage

**57,1%**



**55,8%**



**41,2%**

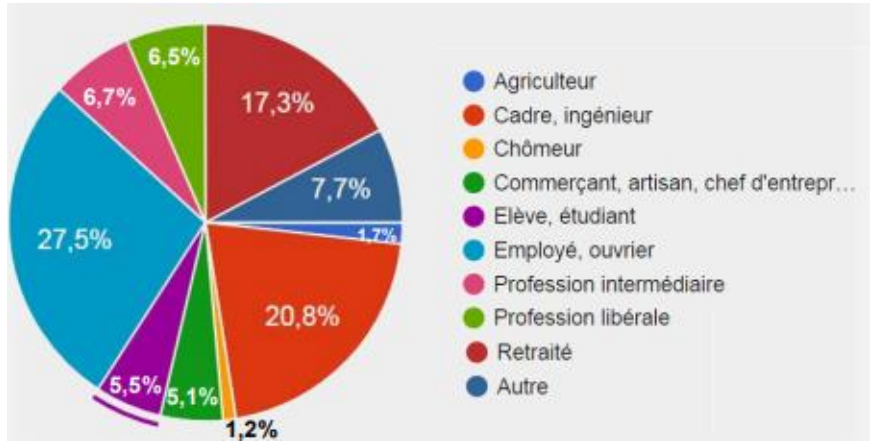
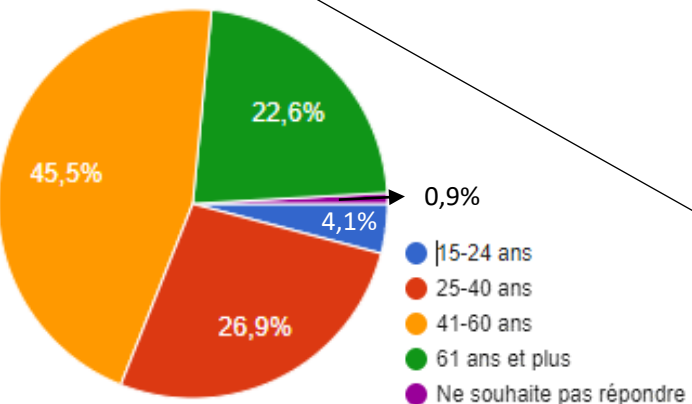


**44,2%**

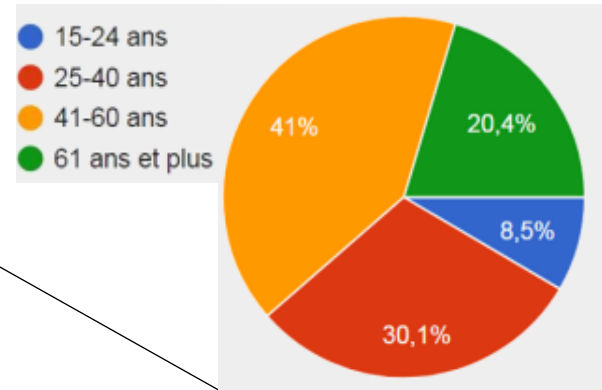
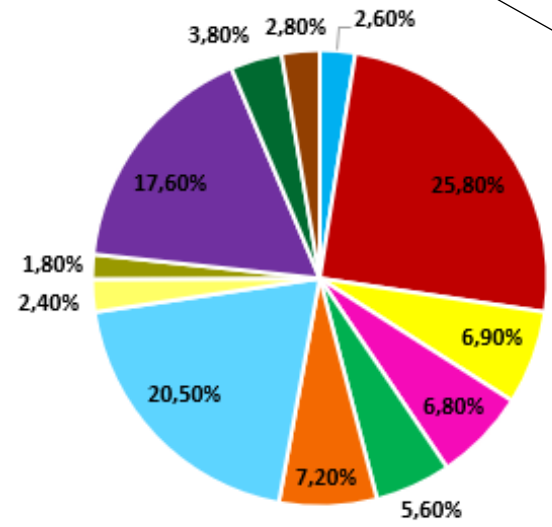


**1,7%** des sondés n'ont pas souhaité répondre

# Toutes les catégories d'âges et les catégorie socio-professionnelles étaient représentées.



- Exploitant agricole
- Cadre et professions intellectuelles
- Profession libérale
- Commerçant, artisan, chef d'entreprise
- Enseignant
- Profession intermédiaire
- Employé, ouvrier
- Elève, étudiant
- Sans emploi
- Retraité
- Autre
- Ne souhaite pas répondre





# Lieu de résidence des sondés

Sans surprise, une majorité de **locaux** a répondu au sondage.

**14,6%**  
Autres départements ou autres pays

**11%**  
Jurassien(ne)s

**8,7%**  
Aindinois(es)  
hors Pays de Gex

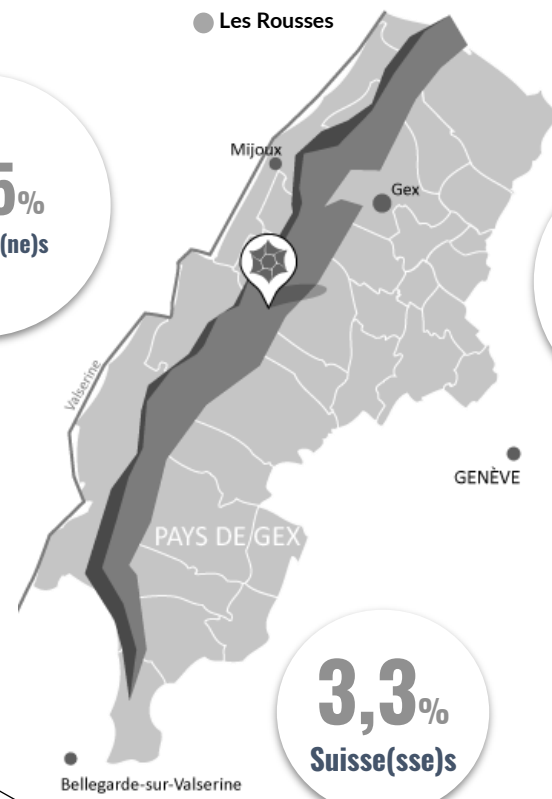


**62,2%**  
Gessien(ne)s

**3,5%**  
Suisse(sse)s

**15,5%**  
Jurassien(ne)s

**12%**  
Aindinois(es)  
hors Pays de Gex



**55,2%**  
Gessien(ne)s

**3,3%**  
Suisse(sse)s

**14%**  
Autres départements  
ou autres pays

A misty forest landscape with a waterfall. The scene is dominated by a dense forest of evergreen trees, with a waterfall cascading down the right side. The atmosphere is hazy and blue-toned, suggesting a cool, damp environment. The text is overlaid on the left side of the image.

# Connaissances générales de la Réserve naturelle

# Comment ont-ils connu la Réserve naturelle ?



**65,4%**  
Signalétique



**17,4%**  
Communauté de communes  
du Pays de Gex



**15%**  
Bouche à oreille



**32,4%**  
Signalétique



**29,2%**  
Parc naturel régional  
du Haut-Jura



**18,7%**  
Bouche à oreille

En 2024, la Réserve naturelle est connue majoritairement grâce à la signalétique, au Parc naturel régional du Haut-Jura et au bouche à oreille. Un résultat assez logique et encourageant, qui démontre la nécessité d'une bonne information. En ce sens, d'importants moyens ont été mis en place en faveur de la communication ces dernières années, notamment sur le terrain mais aussi via les partenariats locaux (PNR Haut-Jura, OTI...) notre site internet et les réseaux sociaux.

# Savez-vous que Réserve naturelle nationale et Parc naturel régional sont deux entités différentes ?




62,7%



OUI

37,3%




NON

66,0%



OUI

34,0%



NON



Souvent confondues, ces deux structures constituent des outils distincts mais complémentaires pour assurer la préservation de l'environnement local.

**Une Réserve naturelle** met en œuvre **une réglementation adaptée** à la conservation du patrimoine naturel sur le territoire protégé.

**Un Parc naturel régional** a pour objectifs le **développement et l'aménagement d'un territoire** respectueux de l'environnement local, mais ne fait l'objet **d'aucune réglementation** spécifique. Il n'y a pas eu d'évolution sur ce point ces dernières années, c'est un axe de travail pour le futur.

# Savez-vous que la Communauté d'agglomération du Pays de Gex est le gestionnaire de la Réserve naturelle ?




57,6%




OUI

42,4%




NON

63,6%

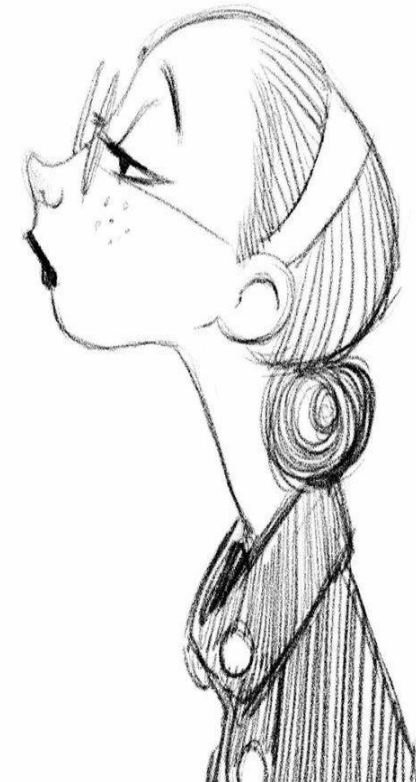


OUI

36,4%



NON

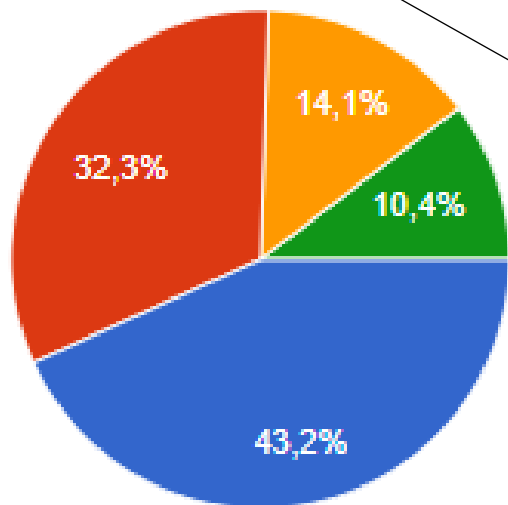


La **Communauté d'agglomération du Pays de Gex** regroupe 27 communes.  
**Depuis mai 2003**, l'**État** lui confie **la gestion** de la Réserve naturelle nationale de la Haute Chaîne du Jura.  
Un effort d'information sur ce point pourra être réalisé.



# Fréquentation et pratiques

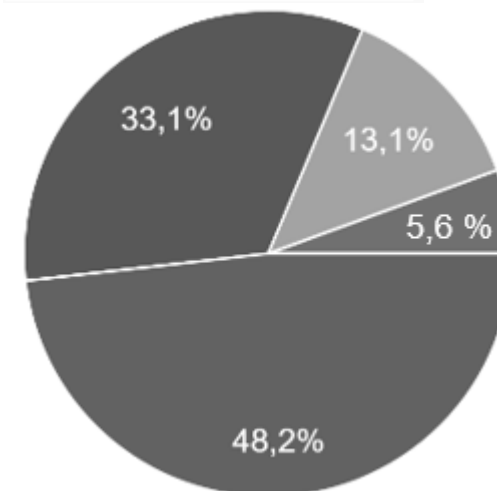
# Comment fréquentez-vous cet espace naturel protégé ?



- 1 à 3 fois par an
- 1 à 3 fois par mois
- 1 à 3 fois par semaine
- Davantage



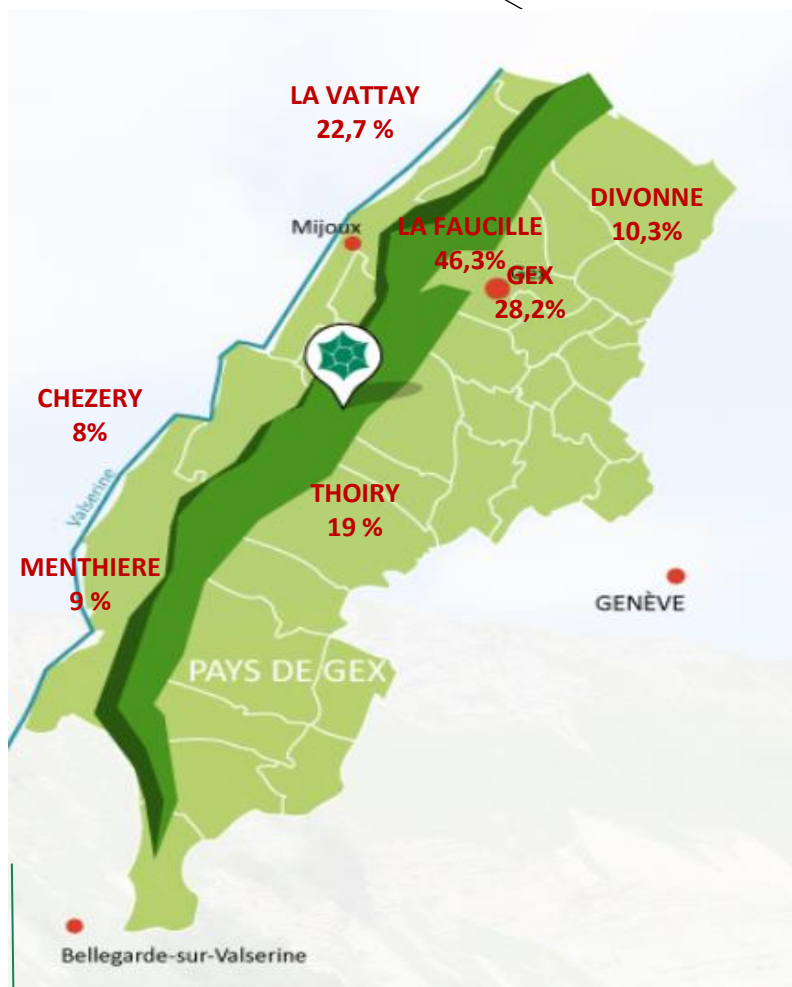
- 1 à 3 fois par an
- 1 à 3 fois par mois
- 1 à 3 fois par semaine
- Davantage



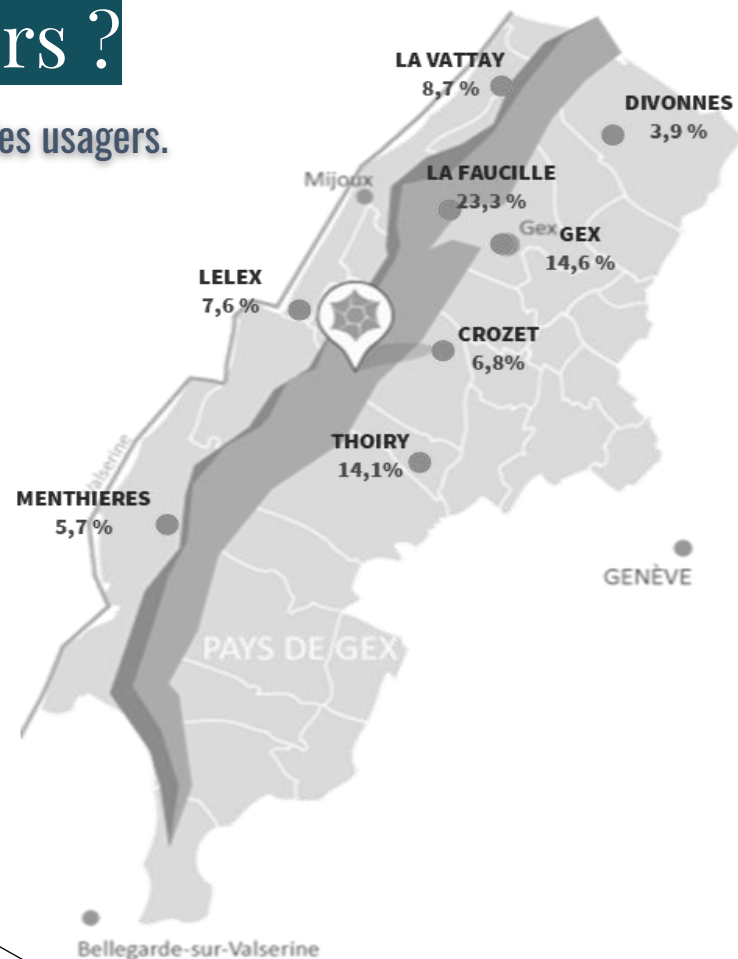
Comme en 2018, un peu moins d'une personne sur deux se rend au moins 1 fois par mois sur la Réserve naturelle. Et 10,4 % des sondés se rendent plus de 3 fois par semaine sur le territoire. Ce qui montre une fréquentation plutôt régulière des usagers.

# Quel point de départ est le plus utilisé par les usagers ?

Parmi **les nombreux** points d'accès à la Réserve naturelle, **le Col de la Faucille** est le plus prisé par les usagers. En 2024, cela représente presque une personne sur deux.



Viennent ensuite les départs  
de **Gex** et **Thoiry** avec le  
**Tiocan**



Viennent ensuite les départs  
de **Gex** et **La Vattay**



# Vous allez sur la Réserve naturelle pour...



**83,3%** des activités de pleine nature



**80,9%** des activités de pleine nature



**27,6%** l'observation naturaliste



**19,1%** l'observation naturaliste



**14,1%** la chasse



**22,1%** la photographie

# Dans les activités de pleine nature, nous retrouvons :

78,1%  
La randonnée  
pédestre



87,4%  
La randonnée  
pédestre



37,9%  
Les raquettes



32,7%  
Les raquettes



26,1%  
Le ski de fond



26,4%  
Le ski de fond



Parmi les **personnes** qui pratiquent des activités de pleine nature, le **top 3** est représenté ci-dessus. Sans surprise, c'est la **Randonnée pédestre** qui se démarque. Les activités hivernales sont également bien présentes avec les **Raquettes** et le **Ski de fond** notamment sur le domaine nordique de la **Vattay** (inclus dans le périmètre de la Réserve naturelle). **Ces dernières années le top 3 n'a pas changé,**

## Dans les activités de pleine nature, nous retrouvons également :



**D'autres activités** sont pratiquées sur la Haute Chaîne du Jura. Les principales sont illustrées ci-dessus. Afin de **limiter leur impact sur les milieux naturels ou les espèces**, les activités sportives ou touristiques, **s'exercent dans la Réserve naturelle conformément à un plan de circulation arrêté par le/la préfet(e)**. Exception faite du trail il n'y a pas d'évolution notable par rapport à 2018.

A close-up photograph of a bird of prey, likely a falcon or hawk, with brown feathers and a yellow face. The bird's eye is large and dark, and its beak is sharp and hooked. The background is dark, making the bird stand out.

# Représentation de la Réserve naturelle

# Spontanément, quels sont les mots clés qui représentent la Réserve naturelle ?

Bien qu'elle soit un espace **réglementé**, la Réserve naturelle est pour la majorité des sondés (65,3 %) synonyme avant tout de **naturalité**. (76,4% en 2018)

37,9% - Protection et préservation

27,4% - Nature et biodiversité

15,8% - Restriction, contrainte

5,5% - Réglementation

5,3% - Contemplation, bien-être

46,1% - Nature, biodiversité

30,3% - Protection, préservation

17,0% - Réglementation

3,3% - Éducation, sensibilisation

3,3% - Patrimoine historique



**78,8%**



**88%**

**des personnes pensent que la Réserve naturelle est un atout pour le territoire**


# Pourcentage des usagers n'ayant jamais rencontré ou échangé avec un garde-technicien



54,3%



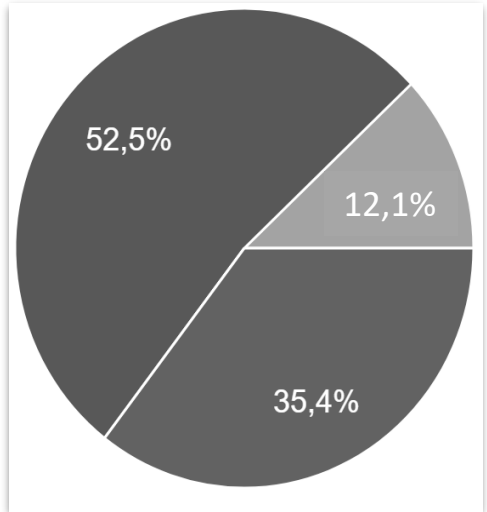
61,5%



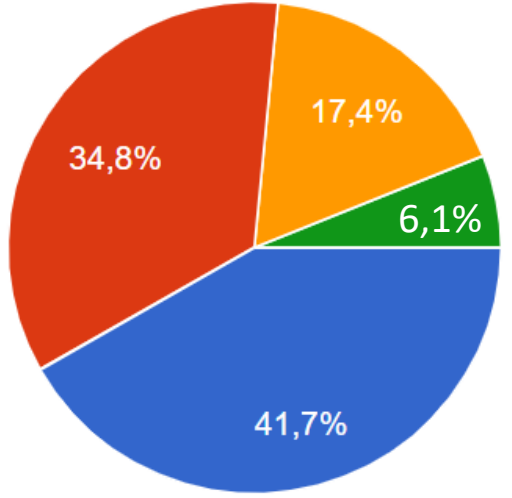
L'équipe de la Réserve naturelle est constituée de 7 personnes, dont 4 agents de terrain qui exercent leurs missions sur une surface de 11 000 ha. L'étendue de cette surface limite les possibilités pour ces agents de terrain d'interagir avec davantage de personnes. Un travail de réflexion sur ce sujet s'avère nécessaire.

# Pour les usagers ayant échangé avec un garde-technicien

## Voici l'évaluation de cet échange :



- Très satisfaisant
- Correct
- Médiocre



- Très bon
- Bon
- Moyen
- Mauvais





# Protection & Réglementation générale



# Connaissez-vous la réglementation générale de la Réserve naturelle ?

Par rapport à 2018, la réglementation est mieux connue des usagers.

92,7%



OUI

7,3%



NON

87,4%

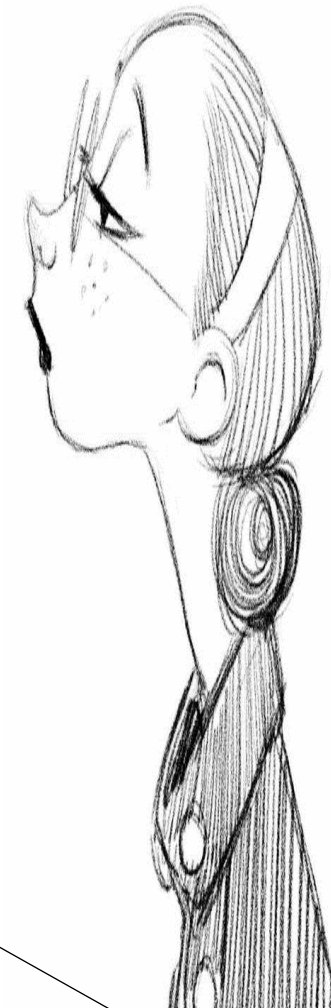
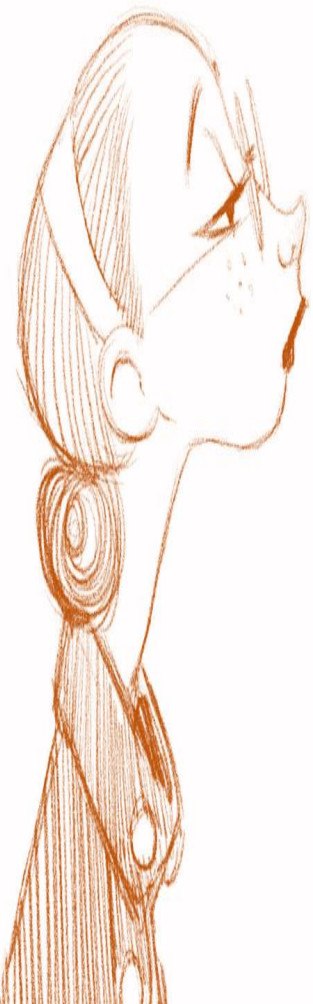


OUI

12,6%



NON



91,9%

Randonnée La Vattay

**Réserve Naturelle HAUTE CHAÎNE DU JURA**

**Des arbres et des hommes...**

**Avant le départ / Before departure**

**Sur le sentier / on the path**

**Une réglementation pourquoi ?**

93,6%

Randonnée La Vattay

**COMMUNAUTÉ DE COMMUNES AYS DE GEX**

**Réserve Naturelle HAUTE CHAÎNE DU JURA**

**Des arbres et des hommes...**

**Avant le départ / Before departure**

**Sur le sentier / on the path**

**Une réglementation pourquoi ?**

des personnes comprennent qu'un espace naturel réglementé soit

85%

Reserve Naturelle  
HAUTE CHAÎNE DU JURA

Vous quittez la Réserve naturelle,  
merci d'en avoir respecté  
la réglementation.

84,9%



Vous quittez la Réserve naturelle,  
merci d'en avoir respecté  
la réglementation.

**respectent** cette réglementation

# 15,1% des sondés ne respectent pas la réglementation

Car ils promènent leur chien en Réserve naturelle



Car ils pratiquent la cueillette de plantes et de champignons



*NB. – La cueillette des plantes médicinales, des baies, des petits fruits sauvages ainsi que des champignons reste autorisée dans le respect de la réglementation générale (réglementation nationale et/ou départementale).*



Car ils promènent leur chien en Réserve naturelle



Car ils font du feu et/ou campent avec une tente dans la Réserve naturelle



Car ils circulent avec un véhicule à moteur sur des routes non autorisées



Car ils font du feu et/ou campent avec une tente dans la Réserve naturelle

# Zones de quiétude de la faune sauvage



88,8%



connaissent

Les zones de quiétude  
de la faune sauvage

80,3%



connaissent

Les zones de quiétude  
de la faune sauvage



83,2%



85,6%

**comprennent** leur utilité





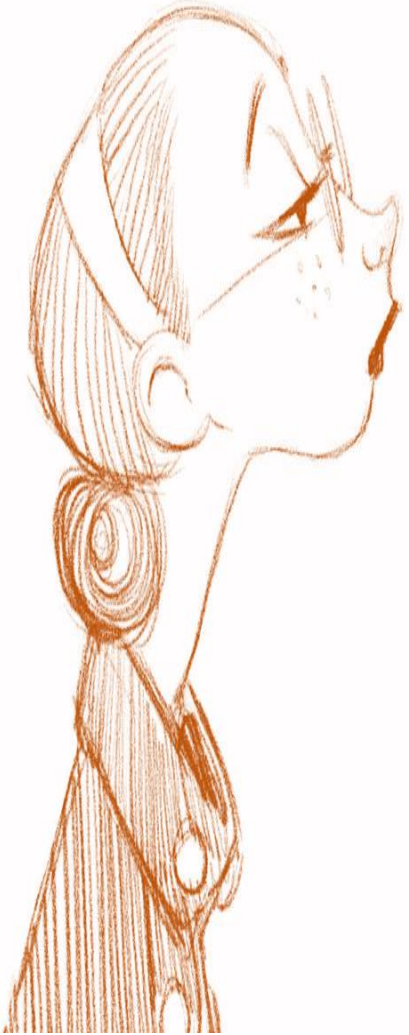
**88,8%**



**91,8%**

**respectent ces zones**

# Y a-t-il une activité qui vous importune sur la Réserve naturelle ?



**28,8%**




**OUI**

**41,4%**



**OUI**

**71,2%**

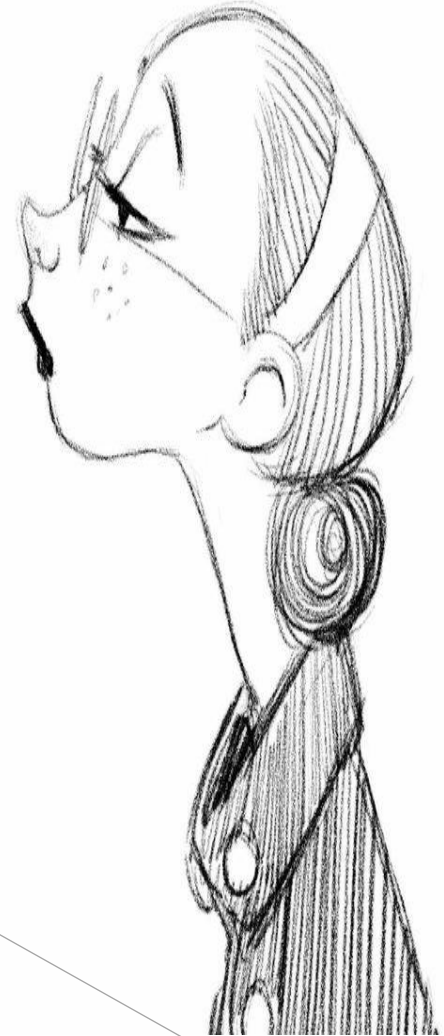


**NON**

**58,6%**



**NON**



# Classement des activités ou thématiques qui importunent :

**1. La chasse**  
( **71** / 225 personnes)



**1. La réglementation**  
(190 / 463 personnes)



**2. La chasse**  
(139 / 463 personnes)



**3. Le non respect de la réglementation**  
(62 / 463 personnes)



**2. La réglementation**  
( **42** / 225 personnes)



**3. Les activités de pleine nature**  
( **41** / 225 personnes)



**4. Le non-respect de la réglementation**  
( **27** / 225 personnes)



**4. L'exploitation forestière**  
(14 / 463 personnes)



La présence naturelle de grands prédateurs sur le territoire, en particulier du loup, représente-t-elle une source d'inquiétude pour vous ?

**NOUVEAU**



**34,6%**



**OUI**

**65,4%**



**NON**

# Si oui, pourquoi ?

**NOUVEAU**




1. Par peur, car ils le considèrent comme dangereux pour l'Homme (74/200)



2. Par solidarité avec les éleveurs et leurs troupeaux prédatés et par crainte des chiens de protection (72/200)



3. Le loup n'a pas sa place ici, a été réintroduit, pullule ou nécessite une régulation (32/200)



4. Gêne la pratique de la chasse (dérangement gibier) et représente une menace pour les chiens de chasse (29/200)



5. Entraîne une baisse de la biodiversité (18/200)

Enfin, la Réserve naturelle, vous  
l'aimez : **Un peu, beaucoup,  
pas du tout ?**



La grande majorité des sondés disent « **aimer beaucoup** » la Réserve naturelle. Considérant une communication large, avec un échantillon total de **780 personnes** essentiellement locales, nous considérons que ce **résultat est représentatif** et intéressant en terme d'analyse.

Comme en 2018, ce sondage révèle une bonne **acceptation générale** de la Réserve naturelle.



# Bilan





# Connaissance et fréquentation de la Réserve naturelle

☀️ **2/3** des sondés ont **connu** la Réserve naturelle grâce à la **signalétique** durant les **balades** sur la Haute Chaîne du Jura.

De manière générale, les sondés se rendent **au moins une fois par mois** sur la Réserve naturelle, principalement pour pratiquer la **randonnée pédestre**.

**62%** des sondés sont des **gessiens**.

☀️ Bien que les usagers aient une **fréquentation plutôt régulière** du site, nous relevons que **moins d'une personne sur deux** a déjà croisé un garde-technicien sur la Réserve naturelle.

Ces résultats illustrent l'**importance** de la **communication** au sens général et de la **présence** des gardes-techniciens sur le terrain.

☀️ Près de **8 personnes interrogées sur 10** considèrent la Réserve naturelle comme un **atout pour le territoire**.

**65,3 %** des sondés associent le territoire à **nature, biodiversité, protection et préservation**.



En 2024

# Connaissance et fréquentation de la Réserve naturelle



✿ 2/3 des sondés ont **connu** la Réserve naturelle grâce à la **signalétique** durant les **balades** sur la Haute Chaîne du Jura.

De manière générale, les sondés se rendent **au moins une fois par mois** sur la Réserve naturelle, principalement pour pratiquer la **randonnée pédestre**.

**55%** des sondés sont des **gessiens**.

✿ Bien que les usagers aient une **fréquentation plutôt régulière** du site, nous relevons que **moins d'une personne sur deux** a déjà croisé un garde-technicien sur la Réserve naturelle.

Ces résultats illustrent l'**importance** de la **communication** au sens général et de la **présence** des gardes-techniciens sur le terrain.

✿ Près de **9 personnes interrogées sur 10** considèrent la Réserve naturelle comme un **atout pour le territoire**.


**76,4 %** des sondés associent le territoire à **nature, biodiversité, protection et préservation**.

En 2018

# Connaissance des statuts de protection

 Bien que parfois considérée comme contraignante, la réglementation de la Réserve naturelle est **comprise et acceptée** : **91,9%** des sondés **comprennent** qu'un **espace naturel soit réglementé**.

C'est un des chiffres marquants de ce sondage.

 Parmi les personnes qui **connaissent** ou disent connaître la **réglementation** de la Réserve naturelle, **85% la respectent**. La promenade avec le **chien** constitue l'**infraction** la plus courante pour ceux qui ne la respectent pas.

C'est de loin l'interdiction la moins acceptée par les usagers.

 **Près d'une personne sur 7** ne connaît pas les zones de quiétude de la faune sauvage.

En 2024



## Connaissance des statuts de protection

- ✿ Bien que parfois considérée comme contraignante, la réglementation de la Réserve naturelle est **comprise et acceptée** : **93,6%** des sondés **comprennent qu'un espace naturel soit réglementé**.  
C'est un des chiffres marquants de ce sondage.
- ✿ Parmi les personnes qui **connaissent** ou disent connaître la **réglementation** de la Réserve naturelle, **84,9%** **la respectent**. La promenade avec le **chien** constitue l'**infraction** la plus courante pour ceux qui ne la respectent pas.  
C'est de loin l'interdiction la moins acceptée par les usagers.
- ✿ **Près d'une personne sur 5 ne connaît pas les zones de quiétude de la faune sauvage.**

En 2018

Le mot du conservateur

« Bien que les résultats soient encourageants et que la Réserve naturelle semble globalement acceptée sur le territoire, nous devons poursuivre nos efforts, notamment en terme de communication.

L'objectif étant que tout usager de la Réserve naturelle se sente concerné et acteur dans la préservation de cet espace protégé. »

Nous tenons à remercier particulièrement :

Les services de l'État, notre gestionnaire « Pays de Gex agglo », toutes les personnes et structures ayant relayé ce sondage **et toutes les personnes ayant pris le temps de participer à ce sondage.**

# Perspectives

## Et après ?

Ce sondage constitue **un outil** à long terme pour définir des **actions ciblées** sur la communication via le **plan de gestion** de la Réserve naturelle. Un travail plus fin d'analyse sociologique sera conduit notamment au sein du **conseil scientifique** de la Réserve naturelle avec des experts en la matière.

## Quelles actions prioritaires ?

- **Valoriser** l'appropriation locale et l'ancrage territorial
- **Améliorer** la « disponibilité » des agents de la Réserve naturelle auprès des usagers
- **Renforcer** les actions de communication et de sensibilisation
- **Développer** une gestion collaborative

**L'équipe de la Réserve naturelle sera à pied d'œuvre ces prochaines années pour atteindre les objectifs de son plan de gestion mais elle aura besoin de chacun d'entre vous pour répondre aux enjeux de demain.**

**Nous comptons sur votre engagement à nos côtés.**

